


Vizes élőhelyek rekonstrukciója a Gerje-Perje-síkon



Németh András, örkerület-vezető, DINPI




**„A TERMÉSZET ÁLTAL VEZÉRELVE”
Műhelybeszélgetés - Budapest
2024. december 09.**



Ország Közepe Tájegység

-  **Oldal** - Természetvédelmi terület
-  A Duna-Ipoly Nemzeti Park Igazgatóság hosszú nevű, Dél- és Kelet-Pest Megyei Tájegységének ismeretterjesztő, természet iránt érzékenyítő, kiránduló programokat és érdekességeket bemutató oldala.

 orszagkozepe.blog.hu



VEKOP-4.2.1-15-2016-00003 - A kiemelt jelentőségű, országosan ritka pannon szikes, vizes élőhelyek rekonstrukciója a Gerje-Perje-síkon

Like 0

Share

Időszak: **2016.01.04 - 2022.08.31**

Téma: **Élőhelyek helyreállítása**

Forrás: **VEKOP**

A projekt egyik fő célkitűzése a védett Galgahévízi láprét, az Alsó-Tápió és a patak völgyek, valamint a Székek és a Jászkarajenői puszták kiemelt jelentőségű természet-megőrzési területeken, valamint a Jászkarajenői puszták különleges madárvédelmi területen található vizes élőhelyek vízellátásának biztosítása, a hosszabb ideig tartó felszíni vízborítás elérése, mely beavatkozások kedvező hatással lesznek a területek talajvízháztartására is.

A másik fő célkitűzés, a Nagykáta-egreskátai majorban megvalósított beruházás eredményeként egy olyan színvonalú téli szálláshely kialakítása, mely hosszú távon is biztosítaná a Nyík-réten zajló külterjes állattartás fenntartását, és ezen keresztül a *Hajta mente* természet-megőrzési területen a Natura 2000 jelölő fajok és élőhelyek megőrzését.

A támogatás összege: 600 471 817 Ft

Támogatás mértéke: 100%



Az események felgyorsulnak: 2021.01.26. első üzempróba



Nagy-Gát-tó





Szelíd lépések a biodiverzitásért a Gerje-Perje-síkon



Duna-Ipoly Nemzeti Park Igazgatóság

420 feliratkozó

Feliratkozás

47



Megosztás



Letöltés



Klip



950 megtekintés 2022. júl. 11.

E kisfilm címében próbáltuk elrejteni hogy miről is szól a nagybetűs természetvédelem. A pillanatok amelyért dolgozunk. A pályázati ötleteléstől a záróbeszámolóig egy célt szolgálunk, azt hogy a körülöttünk lévő környezet minél teljesebben, minél pompásabban, minél ÉLETtel teltebben létezhesen. Lépéseket teszünk, szelíd lépéseket, visszahozzuk ahol lehet a szelíd vizek országát, vagy épp szelíd segítőkkel lépkedünk a legelőn.

A cél egy! A magyar táj, a magyar identitás, az unikális hazai életközösségek, azaz a biodiverzitás megőrzése utódainknak.

Fényképezte, vágta és rendezte: SZENDŐFI BALÁZS

Narrátor: Nánási Ágnes Katalin

Gerece-szék



2005





most



Kormos-tó vagy Darus-tó



Szendőfi Balázs

Június 8. · 🌐

Egy kis afrikai esős évszakos szavannahangulat, de ez igazából Pest megyében van, Jászkarajenő közelében. A Kormos-tó, egy helyreállított, két éve még száraz ún. pannon szikes.

A [Duna-Ipoly Nemzeti Park \(DINPI\)](#) pályázat útján egy egyszerű csatornaelzárással helyreállította, így újra van benne víz, tehát élet is.



2022 június




2024 június





Történeli Ernyő Thurzó- valamint Nyilas-összekötő-csatorna

Víz nélkül nem megy...



2000



2005





most

Csodavilág

Ember és hód együtt





10/2000

2000

Image © 2024 Maxar Technologies

1985

Képek dátuma: 10/24/2000 47°22'51.80" É 19°38'45.61" K magasság 112 m sze



4/2010

2010

Image © 2024 Maxar Technologies

1985

Képek dátuma: 4/3/2010 47°22'55.21" É 19°38'35.09" K magasság 114 m sze

2010

Gombai-patak



10/2017

2017

Image © 2024 CNES / Airbus

1985

Képek dátuma: 10/9/2017 47°22'35.66" É 19°39'19.68" K magasság 111 m



5/2021

2021

Image © 2024 Maxar Technologies

1985

Képek dátuma: 5/21/2021 47°22'35.66" É 19°39'19.68" K magasság 111 m sz

2024.03.04

2022.07.26



Image © 2024 Airbus

1985

Képek dátuma: 3/4/2024 47°22'53.88" É 19°38'52.73" K magasság 111 m sz



Erre a pontra még
visszatérünk







**Szóval, erre a
pontra még
visszatérünk**





Dec. 07.




Ez az a pont



De ha van még
egy kis időm 😊

Köszönöm a figyelmet!

Németh András, örkerület-vezető, DINPI



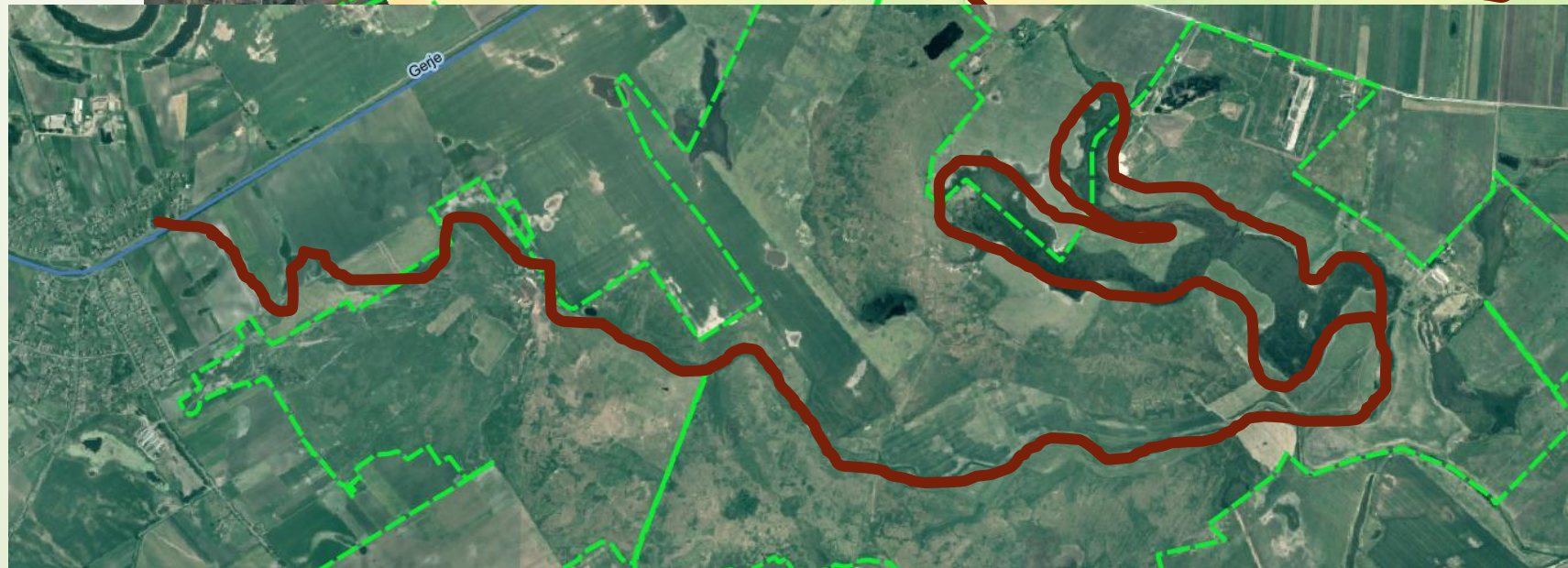
„A TERMÉSZET ÁLTAL VEZÉRELVE”
Műhelybeszélgetés - Budapest
2024. december 09.

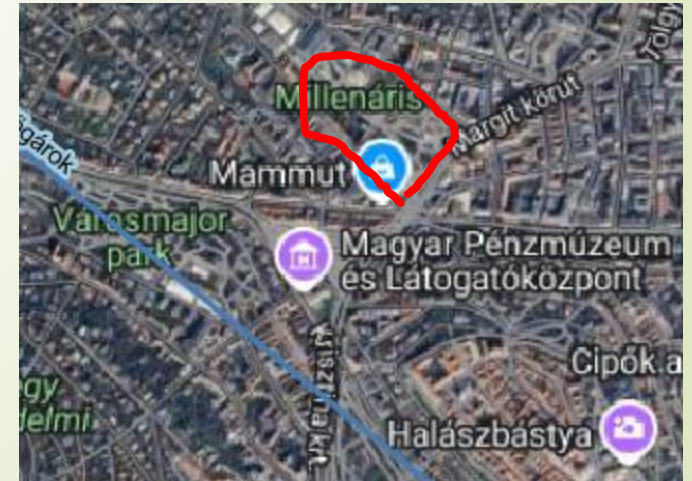
Természet helyreállítás

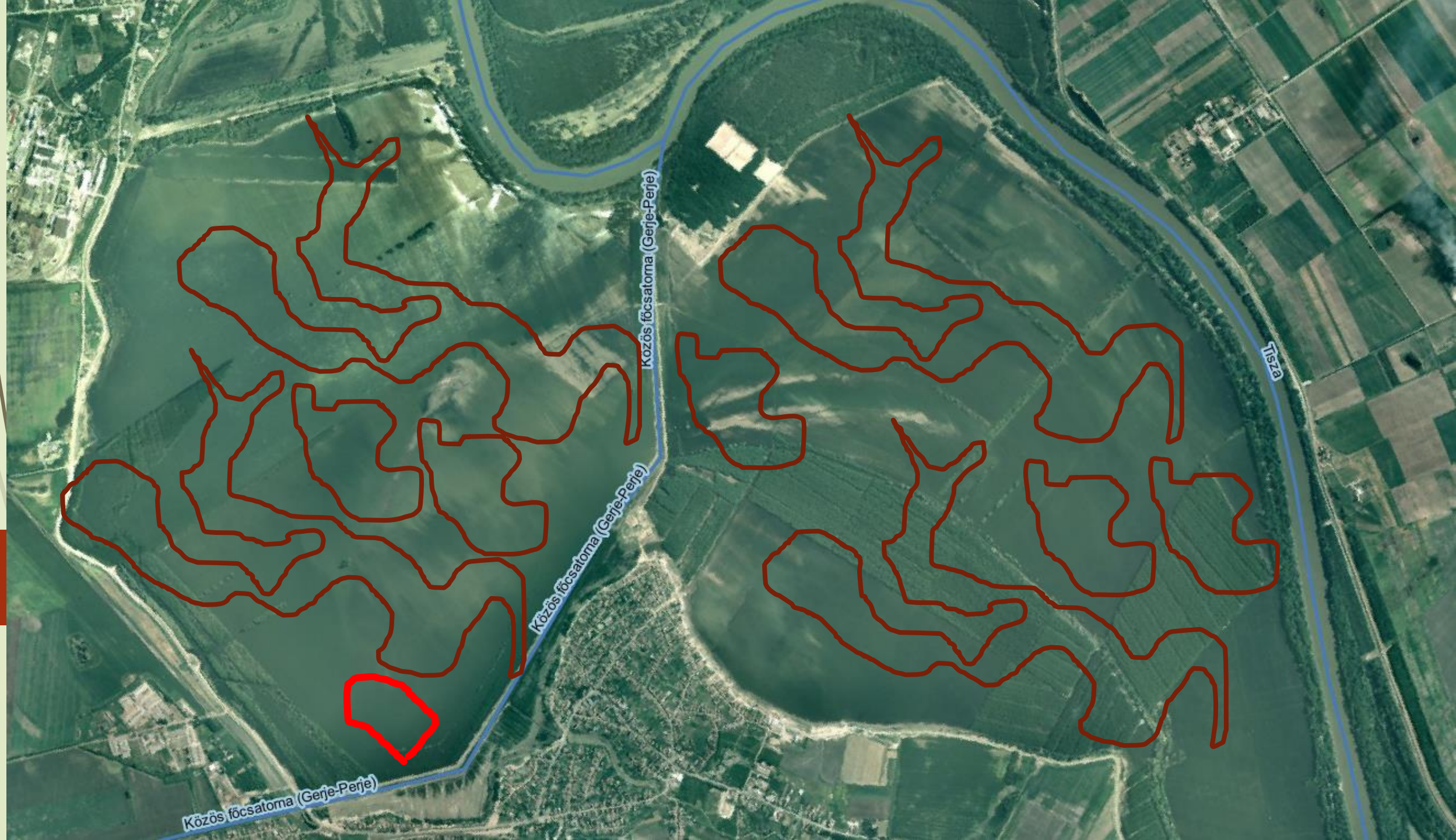
Pákra és a többiek



- Cirka 7 km vízfolyás helyreállítás - Ős-Gerje
- Cirka 70 ha vízállás - Pákra-tó







Közös főcsatorna (Gerje-Perje)

Közös főcsatorna (Gerje-Perje)

Közös főcsatorna (Gerje-Perje)

Tisza

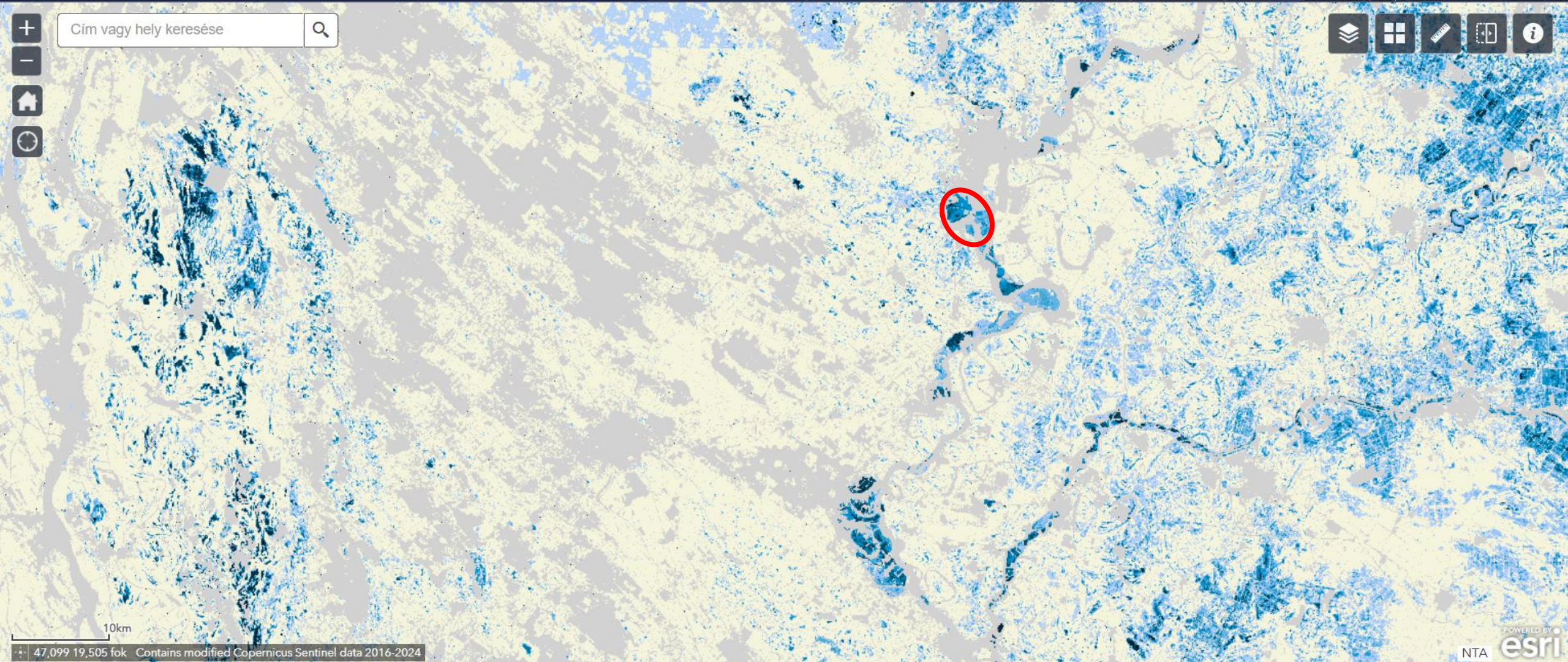


+

-

🏠

🔄



10km



Az előadásnak vége.
Irány a terep!